QUADRO DE RUAS

RUA	COMPR. (M)	LARG. (M)	ÁREA (M²)	MEIO FIO (M)	COORDENADAS DATUM SIRGAS 2000		
					ZONA	INÍCIO	FIM
ANACLETO RICARDO	97,84	6,00	587,04	195,68	24L	N 8961570,5369	N 8961543,9064
						E 746074,7810	E 746166,1890
ANACLETO RICARDO B	95,21	6,00	571,26	190,42	24L	N 8932420,8172	N 8932440,5535
						E 774803,6980	E 774899,5226

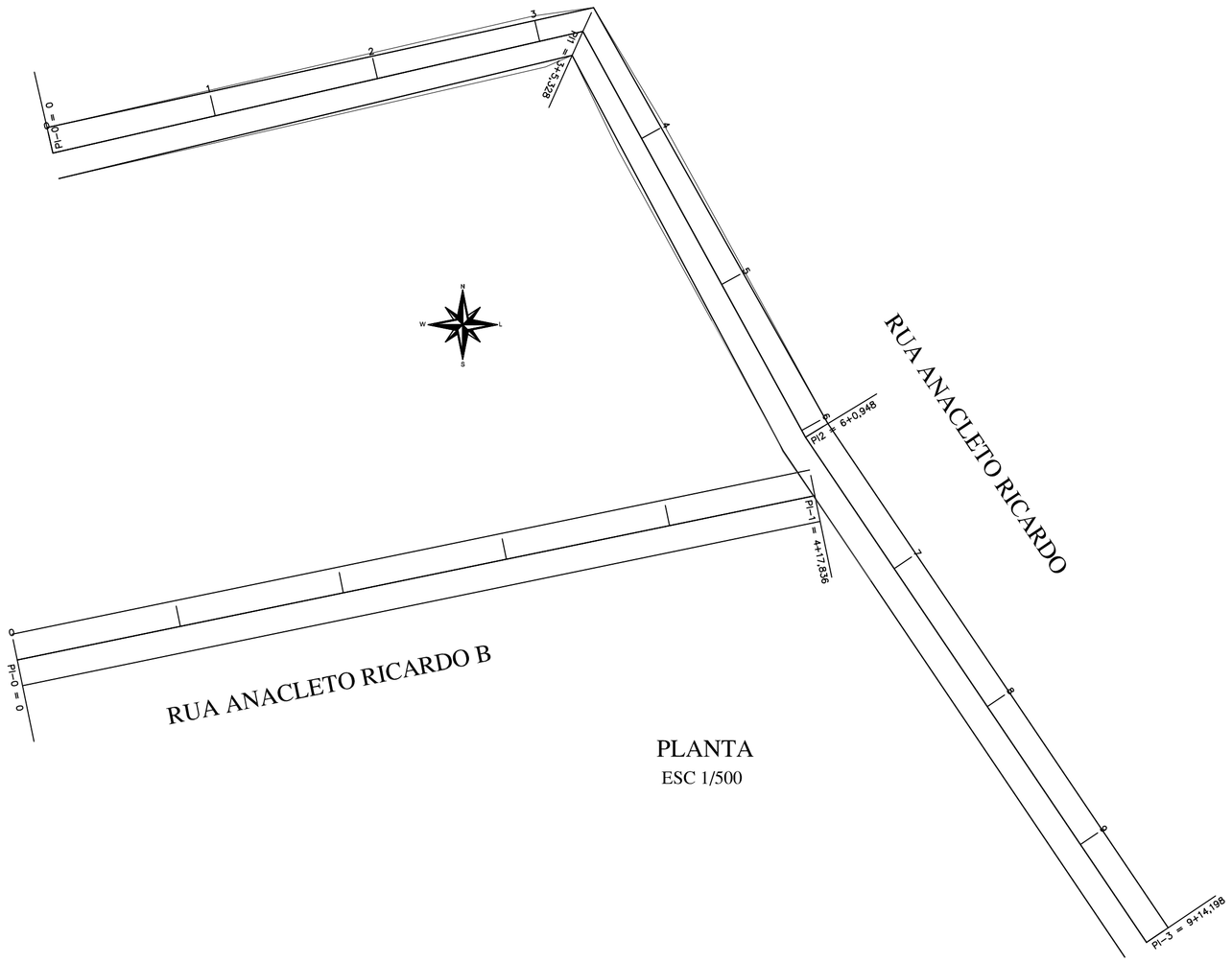

PLANTA
ESC 1/500

SEÇÃO TIPO - 6,00 m
SEM ESCALA

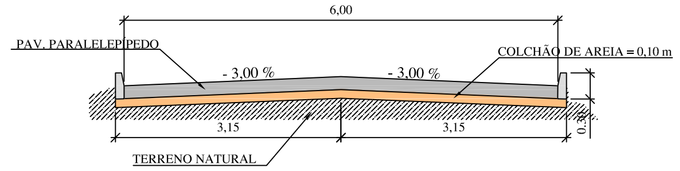

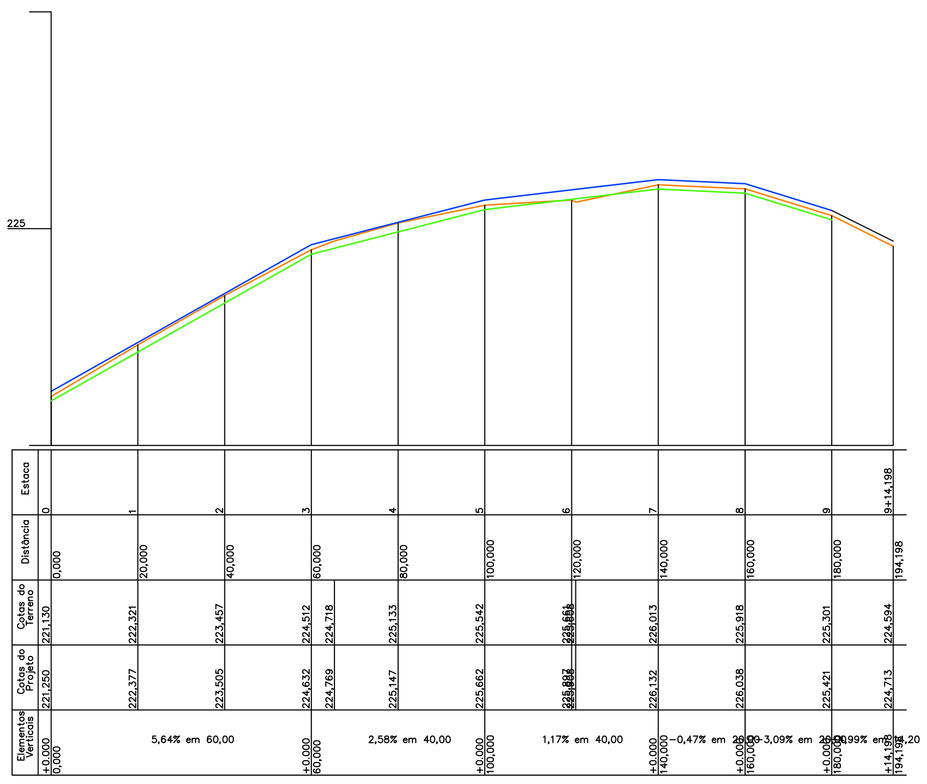

PERFIL LONGITUDINAL - RUA ANACLETO RICARDO
ESC H 1/1000
ESC V 1/100

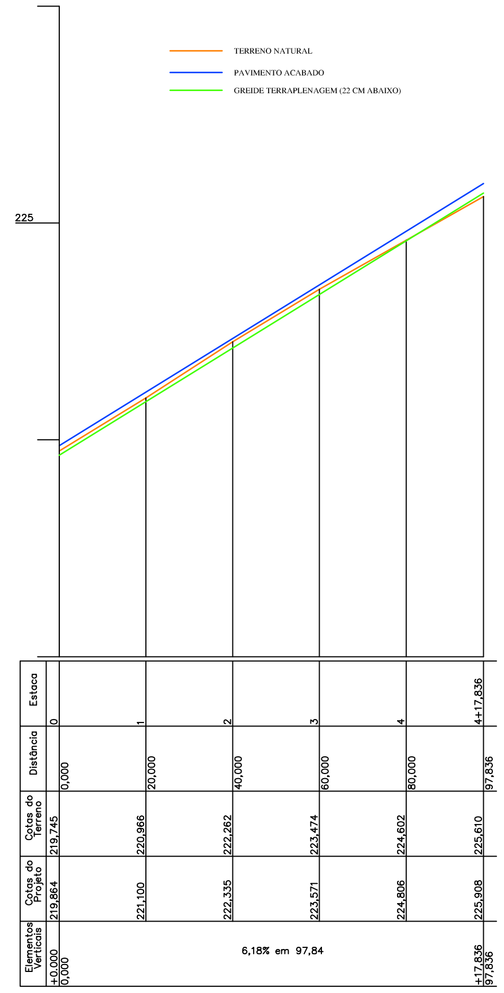

PERFIL LONGITUDINAL - RUA B
ESC H 1/1000
ESC V 1/100

LOCALIZAÇÃO
SEM ESCALA

REVISÃO					CODEVASF		DESENHO DE REFERÊNCIA	
Nº	DATA	DESCRIÇÃO	EXECUTADO POR	APROVADO POR	ACEITO	DATA	TÍTULO	NÚMERO

NOTAS

VISTO E ACEITO
ESTA ACEITAÇÃO NÃO ISENTA A CONTRATADA DAS RESPONSABILIDADES E OBRIGAÇÕES CONTIDAS NO CONTRATO

ANALISADO
APROVADO
VISTO

5ª GRD/UEP

TOPOGRAFIA	JOÃO THIAGO	09/2019
DESENHO TOPOGRAFIA	JOÃO THIAGO	09/2019
PROJETO		
DESENHO PROJETO	JOÃO THIAGO	09/2019
APROVAÇÃO		

CODEVASF
MINISTÉRIO DO DESENVOLVIMENTO REGIONAL
COMPANHIA DE DESENVOLVIMENTO DOS VALES DO SÃO FRANCISCO E DO PARNAÍBA
5ª SUPERINTENDÊNCIA REGIONAL

PAVIMENTAÇÃO EM PARALELEPÍPEDO DE LOGRADOUROS

RUA ANACLETO RICARDO - TAQUARANA/AL

PLANTA E PERFIS

ÁREA TERRENO:	ÁREA CONSTRUÇÃO:	ESCALA:	FOLHA:
		INDICADA	01/02